

communauté de communes

ARTAGNAN EN FEZENSAC

Membres Signataires :



Le Groupement d'intérêt Public Gers Solidaire, opérateur de la **Convention Territoriale Globale Gersoise des Solidarités**, pilotée par la CAF 32 et le Conseil départemental du Gers, a lancé la démarche des portraits de territoire, avec l'ensemble des partenaires en 2021.

Il s'agit de réaliser une « photographie » de votre territoire, mettant en exergue, grâce au choix d'indicateurs pertinents, les principaux thèmes qui apporteront une vision éclairée de votre périmètre intercommunal, permettant de le comparer à celle d'un autre territoire et de le situer à l'échelle du département.

LES COMMUNES

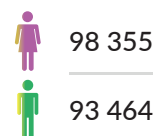
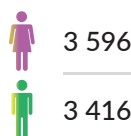
Vic-Fezensac (siège), Bazian, Belmont, Bezolles, Caillavet, Callian, Castillon-Debats, Cazaux-d'Anglès, Gazax-et-Baccarisse, Justian, Lupiac, Marambat, Mirannes, Mourède, Peyrusse-Grande, Peyrusse-Vieille, Préneron, Riguepeu, Roquebrune, Roques, Rozès, Saint-Arailles, Saint-Paul-de-Baise, Saint-Pierre-d'Aubézies, Tudelle

Artagnan en Fezensac
7 012 hbts

Pour une densité de population de
18.6 hbts/km²
Superficie 377 km²
Nombre de ménages 3 404

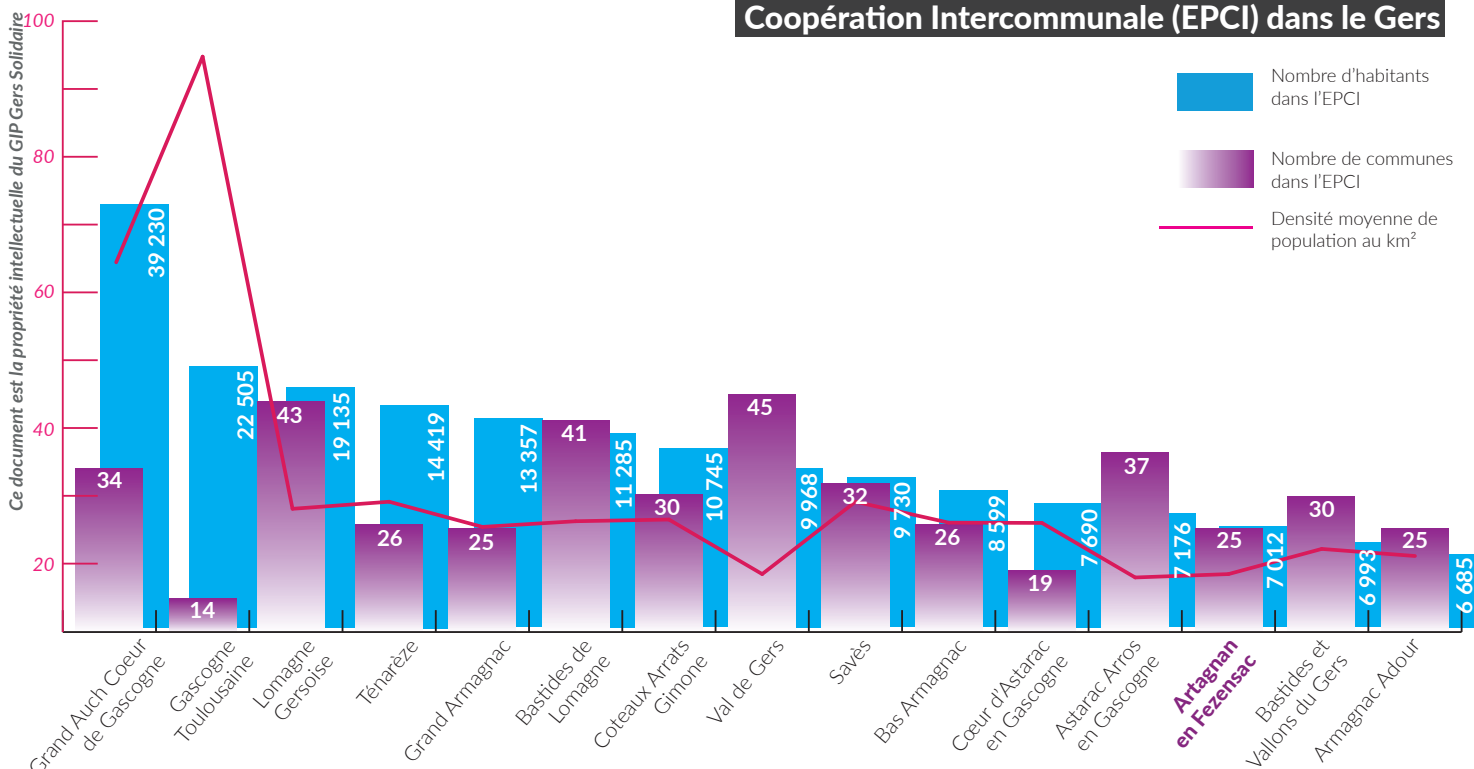
Gers
191 819 hbts

Pour une densité de population de
30.7 hbts/km²
Superficie 6 256,8 km²
Nombre de ménages 89 745



Source : INSEE, 2020

La population des Établissements Publics de Coopération Intercommunale (EPCI) dans le Gers



Source : INSEE, 2020



POPULATION

Taux démographique par tranche d'âge

Source : Insee-2020

0 à 14 ans
888 hbts soit 12.7% de la population
GERS : 28 467 hbts soit 14,8% de la population

15 à 29 ans
785 hbts soit 11.2% de la population
GERS : 24 047 hbts soit 12.5% de la population

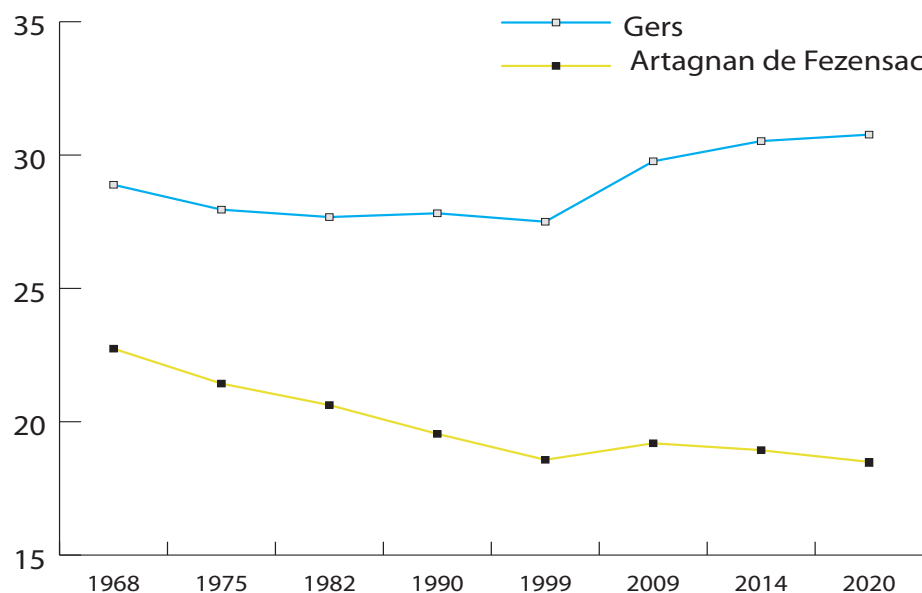
30 à 44 ans
963 hbts soit 13.7% de la population
GERS : 29 653 hbts soit 15.5% de la population

45 à 59 ans
1 509 hbts soit 21.5% de la population
GERS : 41 482 hbts soit 21.6% de la population

60 à 74 ans
1 652 hbts soit 23.6% de la population
GERS : 41 551 hbts soit 21.7% de la population

75 ans et +
1 215 hbts soit 17.3% de la population
GERS : 26 618 hbts soit 13.9% de la population

Dynamique démographique

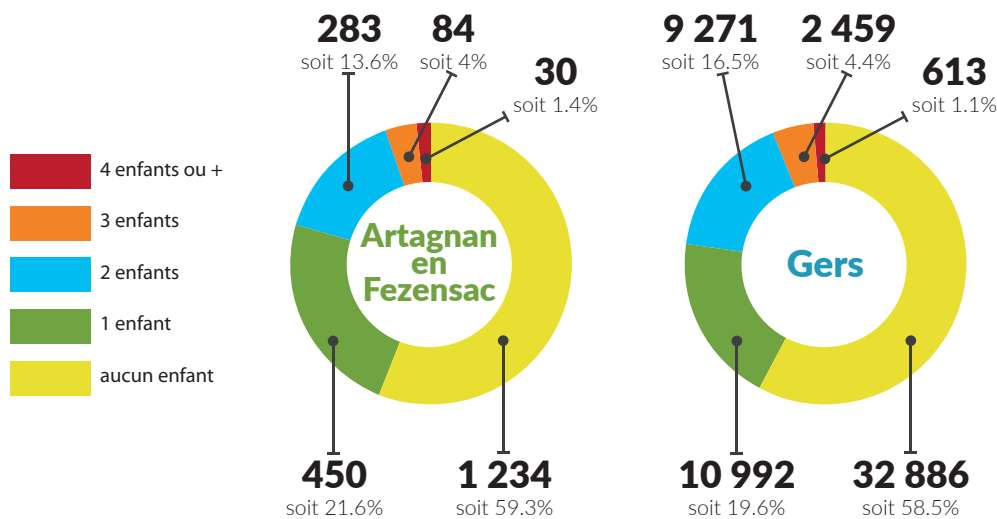


Source : Insee-2020

Evolution de la densité de la population (hab/km²) de 1968 à 2020

Part des familles selon le nombre d'enfants de moins de 25 ans

Source : INSEE-2020



Part des familles selon leur composition

Source : INSEE-2020

	Couples avec enfant(s)	Familles monoparentales	Couples sans enfant
Artagnan en Fezensac	641 soit 30.8%	334 soit 16% Hommes seuls avec enfant(s) 65 soit 3.1% Femmes seules avec enfant(s) 269 soit 12.9%	1 067 soit 51.8%
Gers	19 661 soit 35%	8 116 soit 14% Hommes seuls avec enfant(s) 1 821 soit 32% Femmes seules avec enfant(s) 6 295 soit 11.2%	28 288 soit 50.5%
Occitanie	37.5%	16.8%	45.7%
France	40.7%	16.2%	43.1%



EMPLOI ET ÉCONOMIE

Activité et emploi de la population par âge

	Population	Actifs	Taux d'activité (%)	Actifs en emploi	Taux d'emploi (%)	Taux de chômage
Ensemble	3 801	2 895	76.2%	2 607	68.6%	10.1%
15 à 24 ans	537	244	45.5%	189	35.3%	21%
25 à 54 ans	2 171	1 984	91.4%	1 811	83.4%	9.2%
55 à 64 ans	1 093	666	60.9%	606	55.4%	8.3%

Source : Insee - 2020

Taux de chômage 15-64 ans

Le taux de chômage est le rapport entre le nombre de chômeurs et la population active.
Les données du chômage sont celles de 2020, date la plus récente concernant l'échelle intercommunale.

ARTAGNAN EN FEZENSAC
10%

Nb Chômeurs : 288
Part de femmes parmi les chômeurs : 49,1%

GERS
10.3%

Nb Chômeurs : 8 533
Part de femmes parmi les chômeurs : 51,5%

OCCITANIE
13.9%

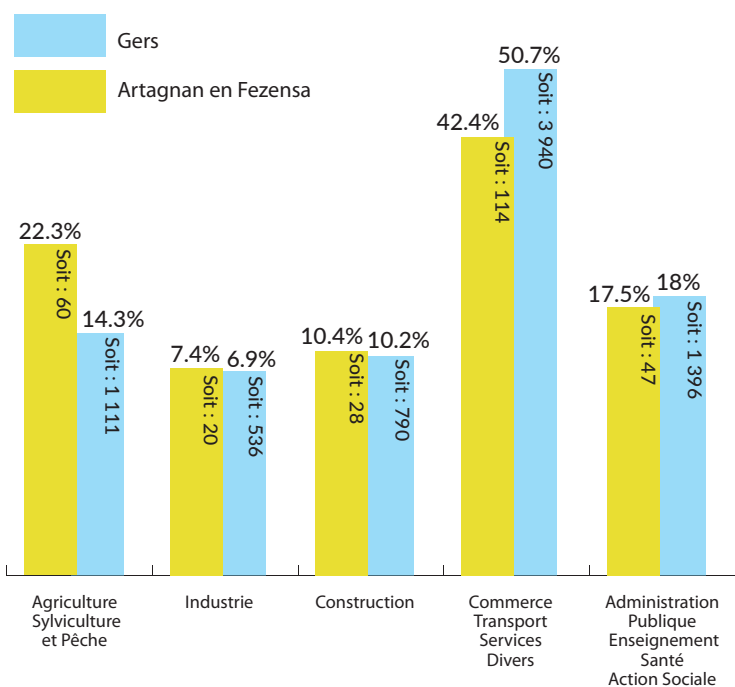
Nb Chômeurs : 369 979
Part de femmes parmi les chômeurs : 52,3%

FRANCE
12.7%

Nb Chômeurs : 3 951 734
Part de femmes parmi les chômeurs : 51,8%

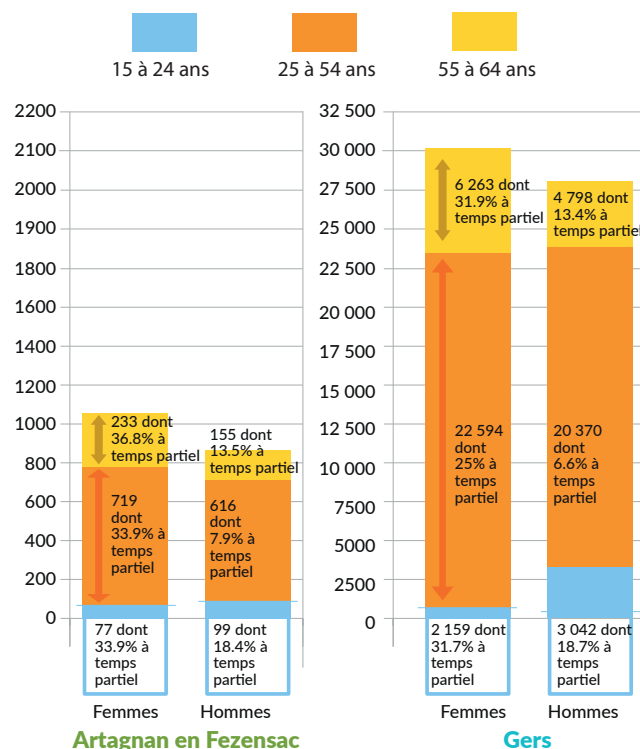
Source : Insee - 2020

Taux de répartition des établissements actifs par secteur d'activité



Source : Insee - 2020

Salariés de 15 à 64 ans par sexe, âge et % temps partiel



Source : Insee - 2020

Particuliers employeurs

Artagnan en Fezensac

Employeurs d'assistantes maternelles
19% soit 86

Employeurs d'autres salariés
81% soit 366

Gers

Employeurs d'assistantes maternelles
26% soit 3 186

Employeurs d'autres salariés
74% soit 9 081

Source : Insee - 2020

Ressources des ménages

	Nombre de ménages fiscaux	Part des ménages fiscaux imposés	Médian du niveau de vie*	Taux de pauvreté**
Artagnan en Fezensac	3 172	40.6%	20 860 €	18.9%
Gers	86 472	46.3%	22 110 €	15.3%
Occitanie	2 688 559	48.3%	22 010 €	17.5%
France	28 280 168	53.4%	23 080 €	14.9%

*Le niveau de vie est égal au revenu disponible du ménage par le nombre d'unités de consommation. Le niveau de vie est donc le même pour tous les individus d'un même ménage.

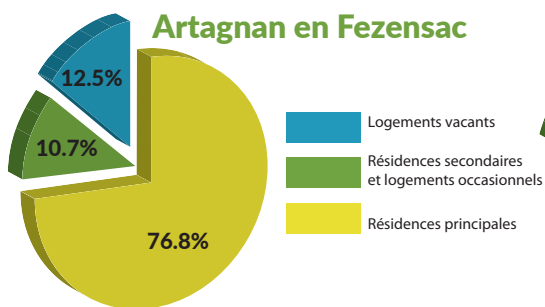
**Une personne est considérée comme pauvre lorsque son niveau de vie est inférieur au seuil de pauvreté. Ce seuil correspond à 60% du niveau de vie médian de la population.

Ce document est la propriété intellectuelle du GIP Gers Solidaire

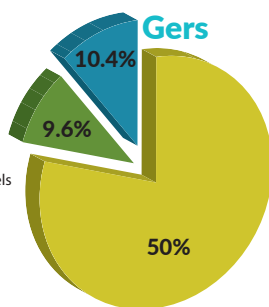


LOGEMENT

Logements par catégorie



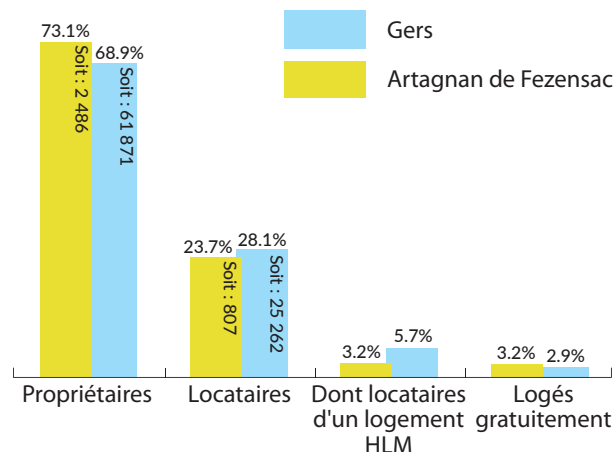
Nombre de logements : 4 435



Nombre de logements : 112 134

Source : Insee-2020

Résidences principales selon le statut d'occupation



Source : Insee-2020

Bénéficiaires de l'aide au logement dans les intercommunalités

Intercommunalité	Allocataires parc public CAF 2022	Allocataires parc privé CAF 2022	TOTAL ALLOCATAIRES LOGEMENT CAF 2022
Grand Auch Coeur de Gascogne	1 277	2 166	3 443
Lomagne Gersoise	296	806	1 102
Gascogne Toulousaine	396	403	799
Tenarèze	257	515	772
Grand Armagnac	140	490	630
Cœur Astarac en Gascogne	106	415	521
Bastides de Lomagne	147	318	465
Bas Armagnac	101	336	437
Coteaux Arrats Gimone	115	318	433
Val de Gers	48	281	329
Saves	84	235	319
Artagnan en Fezensac	66	251	317
Bastides et Vallons du Gers	93	217	310
Armagnac Adour	67	213	280
Astarac Arros en Gascogne	51	126	177
Total :	3 244	7 090	10 334

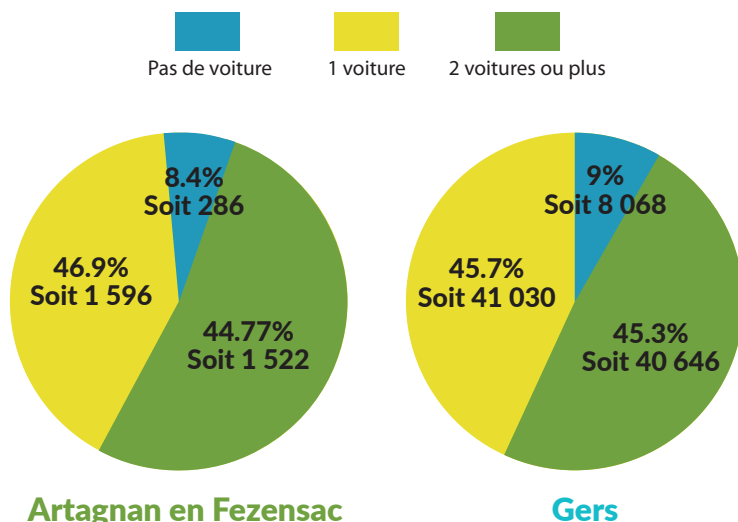
Source : CAF-2022

Énergie et Environnement

Indicateur	Artagnan en Fezensac	Gers
Consommation d'énergie/habitant (MWh/hab) ¹	22	20.4
Facture énergétique/habitant (€) ²	2 430	2 332
GES énergétique habitant (teqCO ² /hab)	3.8	3.4
GES énergétique (milliers de teqCO ²)	966	21 526
Part des ménages en précarité énergétique logement	29.6%	24.8%
Taux de passoires énergétiques 2022	X	17%

Source : IORCEO DREAL 2020

Équipement automobile des ménages



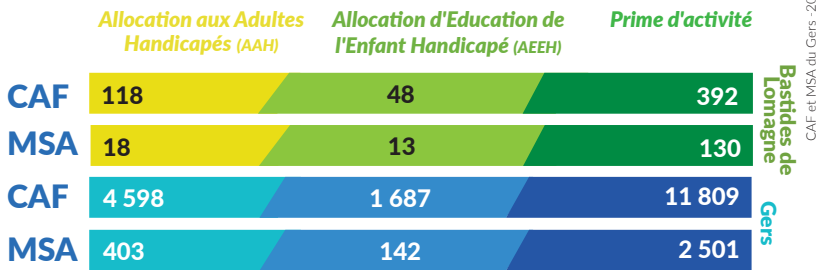
Source : Insee-2020

¹ La consommation d'énergie par habitant est le rapport entre la consommation d'énergie tous secteurs confondus et la population d'un territoire.
² La facture énergétique par habitant, pour un territoire, est calculée sur la base des consommations d'énergie tous secteurs confondus et des prix par type d'énergie disponible.



FRAGILITÉ, ACCÈS AUX DROITS

Nombre de bénéficiaires percevant une allocation



Bénéficiaires de la C2S

Artagnan en Fezensac

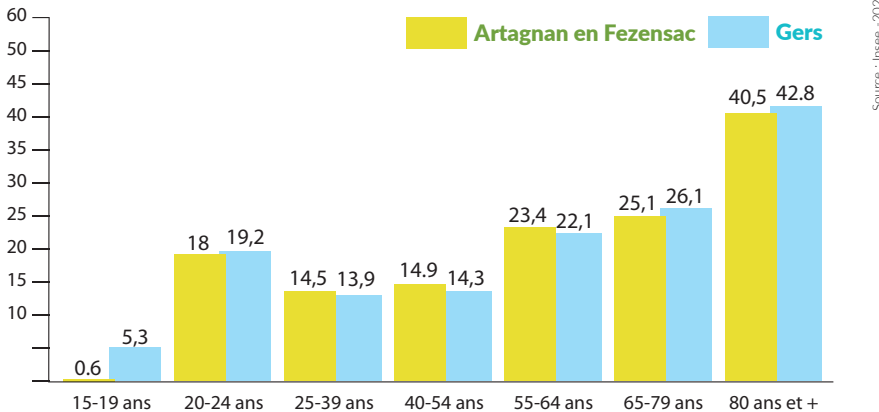
CPAM 461 bénéficiaires
MSA 68 bénéficiaires

Gers

CPAM 14 642 bénéficiaires
MSA 1 194 bénéficiaires

Source : CPAM et MSA du Gers - 2022
Population Insee INSEE 2022

Taux de personnes vivant seules selon l'âge



Couverture Maladie

Artagnan en Fezensac

CPAM 77.54% soit 5 023
MSA 22.46% soit 1 455

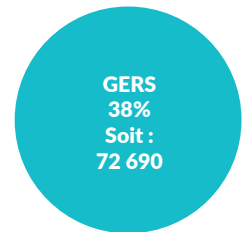
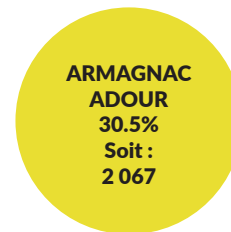
Gers

CPAM 81.88% soit 169 205
MSA 17.90% soit 28 431

CPAM : Régime Général
MSA : Régime Agricole

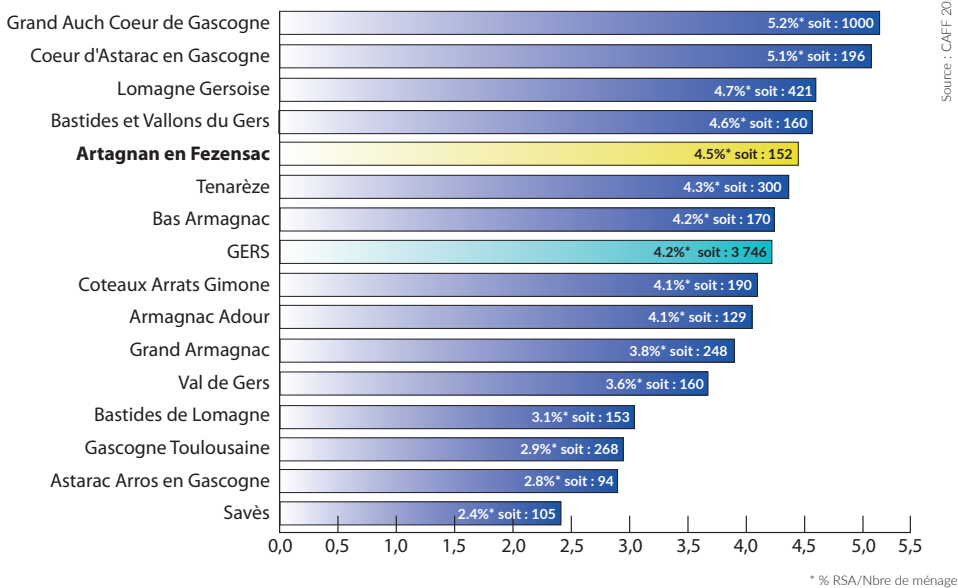
Source : CPAM et MSA - 2022

Taux de personnes couvertes CAF



Source : CAF 2022

Nombre de foyers bénéficiaires du RSA 2022



Nombre de bénéficiaires APA à domicile

Artagnan en Fezensac

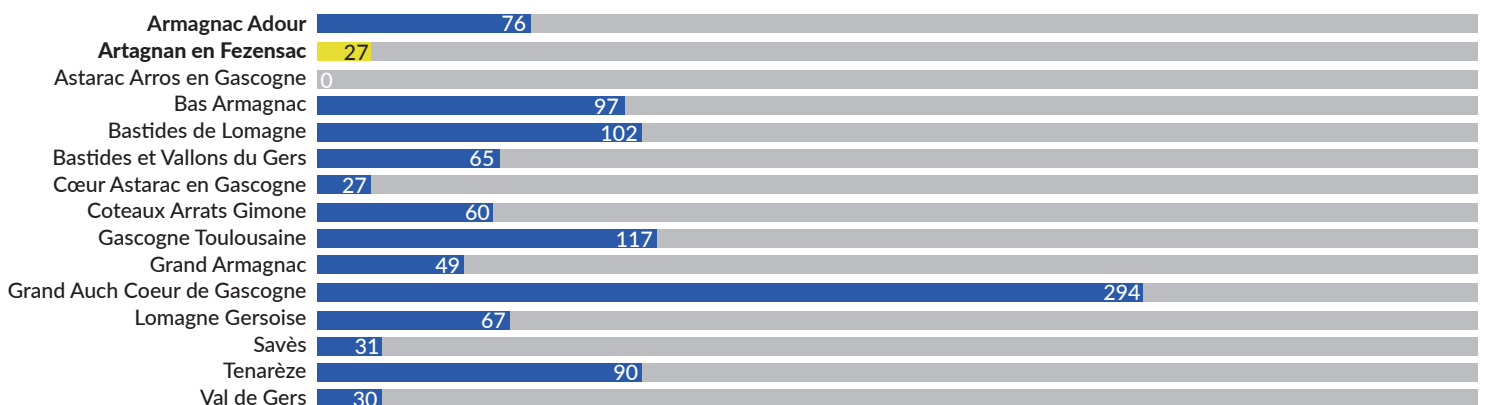
GIR 1 et 2 : 22
GIR 3 et 4 : 158

Gers

GIR 1 et 2 : 623
GIR 3 et 4 : 3 215

Source : Département 2023

Allocataires aide au logement CAF en établissement





OPPORTUNITÉS ET ENJEUX

25 et 18.6

25 communes et une densité moyenne de 18.6 habitants au km²



40.9%

40.9% de la population a plus de 60 ans



33.9% et 7.9%

33.9% des femmes et 7.9% des hommes sont à temps partiel (25 à 54 ans)



16%

Les familles mono-parentales représentent 16% dont 12.9% de femmes seules avec enfant(s) et 3.1% d'hommes seuls avec enfant(s)

22.46%

22.46% de la population est affiliée au régime agricole (MSA)



29.6%

La part des ménages en précarité énergétique est de 29.6%

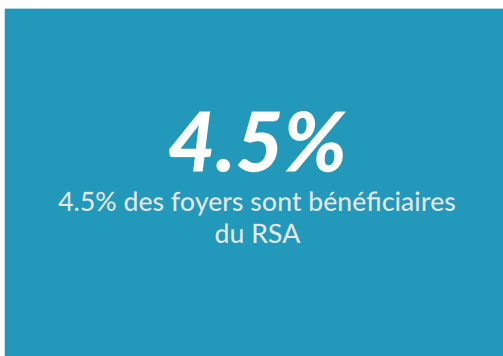
73.1%

Le taux de propriétaires sur le territoire est de 73.1%



4.5%

4.5% des foyers sont bénéficiaires du RSA



452

Le nombre de particuliers employeurs est de 452



20 250 €

Le médian du niveau de vie est de 20 860 €