



communauté de communes

BASTIDES DE LOMAGNE

Membres Signataires :



Le Groupement d'intérêt Public Gers Solidaire, opérateur de la **Convention Territoriale Globale Gersoise des Solidarités**, pilotée par la CAF 32 et le Conseil départemental du Gers, a lancé la démarche des portraits de territoire, avec l'ensemble des partenaires en 2021.

Il s'agit de réaliser une « photographie » de votre territoire, mettant en exergue, grâce au choix d'indicateurs pertinents, les principaux thèmes qui apporteront une vision éclairée de votre périmètre intercommunal, permettant de le comparer à celle d'un autre territoire et de le situer à l'échelle du département.

LES COMMUNES

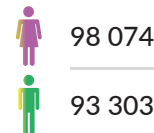
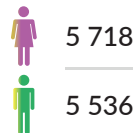
Mauvezin (Siège), Ardizas, Avensac, Avezan, Bajonnette, Bivès, Castéron, Catonvielle, Cologne, Encausse, Estramiac, Gaudonville, Homps, Labrihe, L'Isle-Bouzon, Magnas, Maravat, Mansempuy, Mauroux, Monbrun, Monfort, Pessoulens, Roquelure Saint-Aubin, Saint-Antonin, Saint-Brès, Saint-Clar, Saint-Créac, Saint-Cricq, Sainte-Anne, Sainte-Gemme, Saint-Georges, Saint-Germier, Saint-Léonard, Saint-Orens, Sarrant, Séremputy, Sirac, Solomiac, Thoux, Touget, Tournecoupe

Bastides de Lomagne
11 285 hbts

Pour une densité de population de
26.6 hbts/km²
Superficie 424 km²
Nombre de ménages 4 986

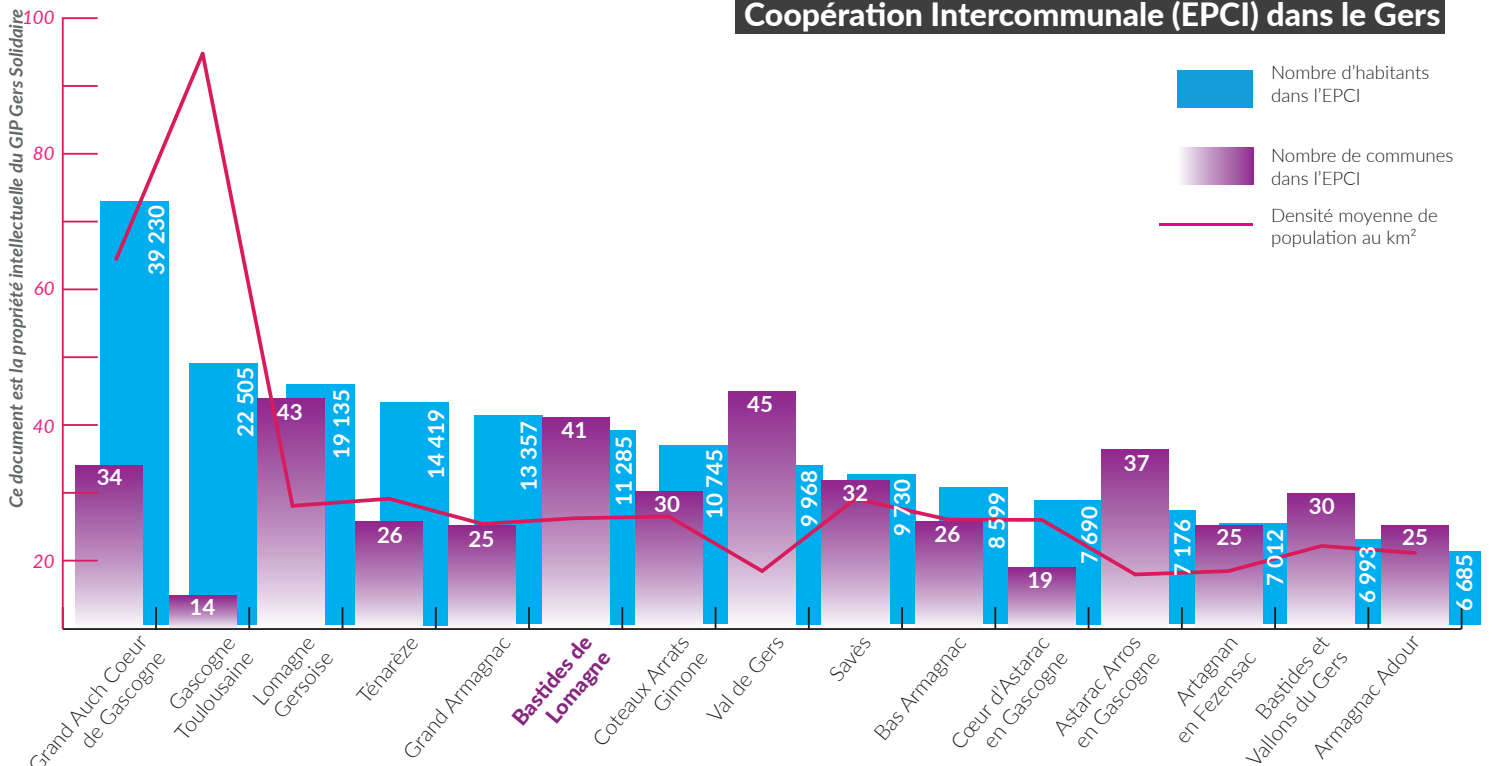
Gers
191 819 hbts

Pour une densité de population de
30.7 hbts/km²
Superficie 6 256,8 km²
Nombre de ménages 89 745



Source : INSEE, 2020

La population des Établissements Publics de Coopération Intercommunale (EPCI) dans le Gers



Source : INSEE, 2020

POPULATION

Taux démographique par tranche d'âge

Source : Insee-2020

0 à 14 ans
1 869 hbts soit 16.6% de la population
GERS : 28 467 hbts soit 14,8% de la population

15 à 29 ans
1 352 hbts soit 12% de la population
GERS : 24 047 hbts soit 12.5% de la population

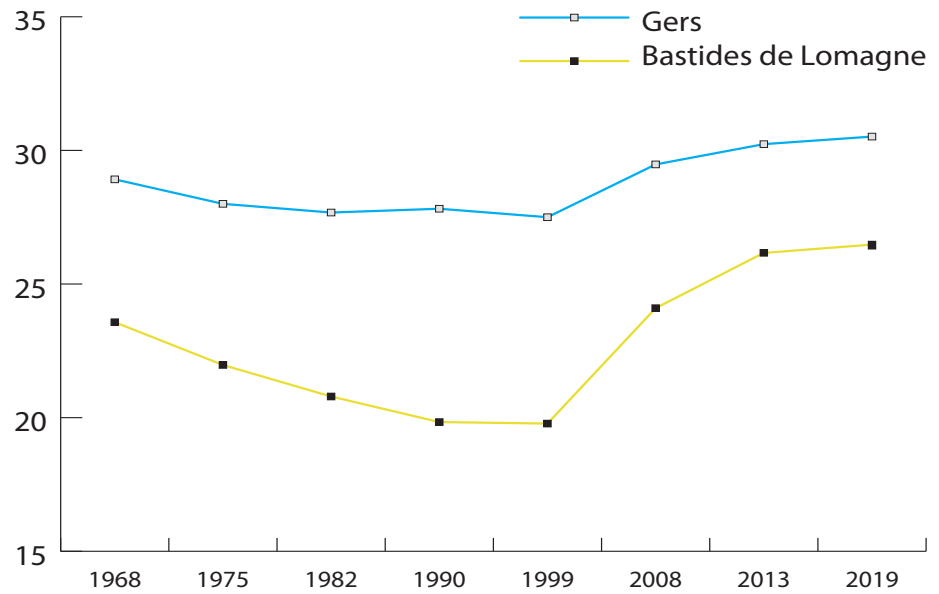
30 à 44 ans
1 878 hbts soit 16.6% de la population
GERS : 29 653 hbts soit 15.5% de la population

45 à 59 ans
2 487 hbts soit 22% de la population
GERS : 41 482 hbts soit 21.6% de la population

60 à 74 ans
2 156 hbts soit 19.1% de la population
GERS : 41 551 hbts soit 21.7% de la population

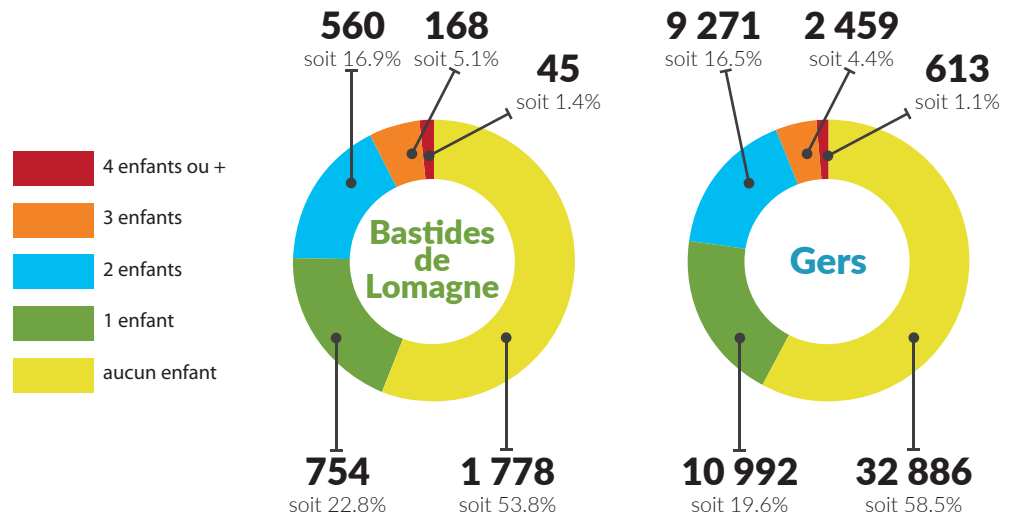
75 ans et +
1 542 hbts soit 13.7% de la population
GERS : 26 618 hbts soit 13.9% de la population

Dynamique démographique



Evolution de la densité de la population (hab/km²) de 1968 à 2020

Part des familles selon le nombre d'enfants de moins de 25 ans



Part des familles selon leur composition

	Couples avec enfant(s)	Familles monoparentales	Familles couple sans enfant
Bastides de Lomagne	1 272 soit 38.5%	483 soit 13.8% Hommes seuls avec enfant(s) 135 soit 4.1% Femmes seules avec enfant(s) 348 soit 10.5%	1 550 soit 47%
Gers	19 661 soit 35%	8 116 soit 14.4% Hommes seuls avec enfant(s) 1 821 soit 3.2% Femmes seules avec enfant(s) 6 295 soit 11.2%	28 444 soit 50.6%
Occitanie	37.5%	16.8%	45.7%
France	40.7%	16.2%	43.1%

EMPLOI ET ÉCONOMIE

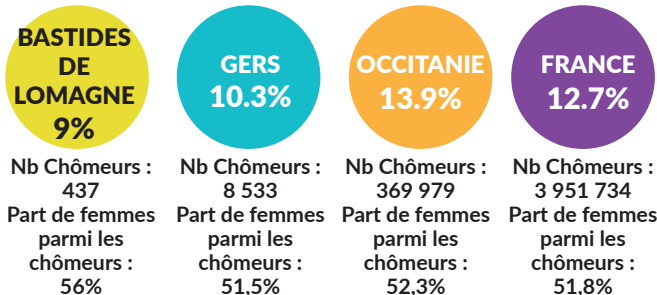
Activité et emploi de la population par âge

	Population	Actifs	Taux d'activité (%)	Actifs en emploi	Taux d'emploi (%)	Taux de chômage
Ensemble	6 496	5 051	77.9%	4 614	71%	10.1%
15 à 24 ans	949	399	42.1%	304	32%	21%
25 à 54 ans	3 896	3 613	92.7%	3 338	85.7%	9.2%
55 à 64 ans	1 651	1 039	62.9%	972	58.9%	8.3%

Source : Insee - 2020

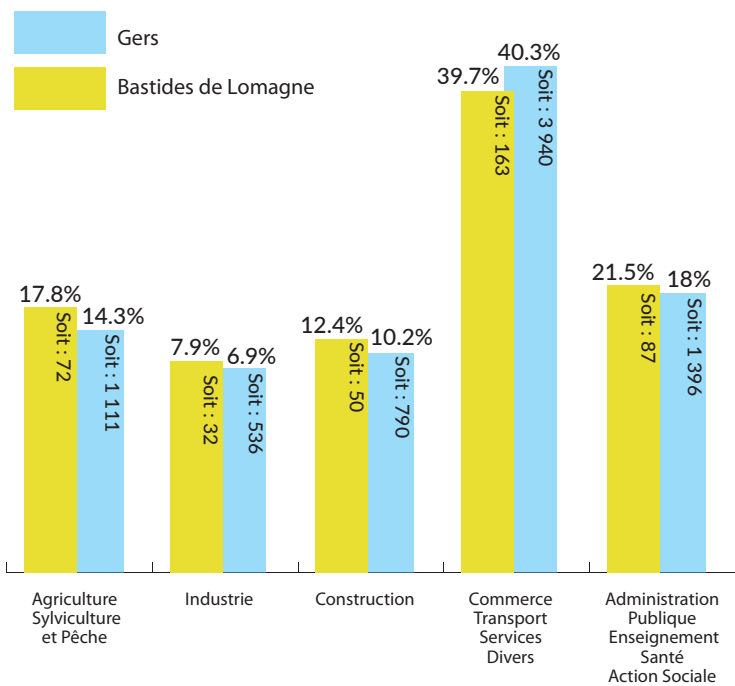
Taux de chômage 15-64 ans

Le taux de chômage est le rapport entre le nombre de chômeurs et la population active.
Les données du chômage sont celles de 2020, date la plus récente concernant l'échelle intercommunale.



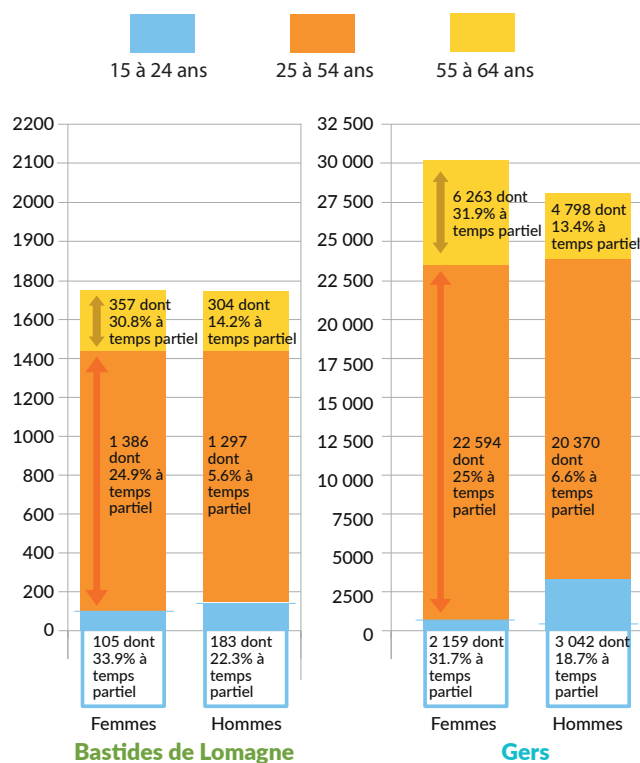
Source : Insee - 2020

Taux de répartition des établissements actifs par secteur d'activité



Source : Insee - 2019

Salariés de 15 à 64 ans par sexe, âge et % temps partiel



Source : Insee - 2019

Particuliers employeurs

Bastide de Lomagne

Employeurs d'assistantes maternelles
25.3% soit 173

Employeurs d'autres salariés
74.7% soit 511

Gers

Employeurs d'assistantes maternelles
26% soit 3 186

Employeurs d'autres salariés
74% soit 9 081

Source : Insee - 2020

Ressources des ménages

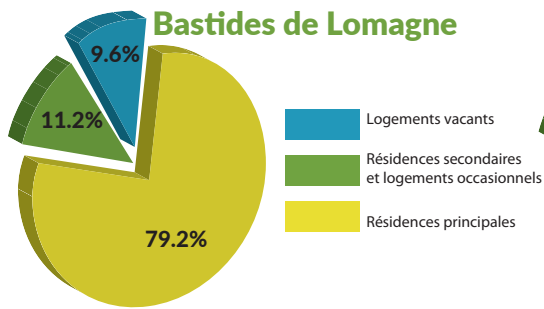
	Nombre de ménages fiscaux	Part des ménages fiscaux imposés	Médian du niveau de vie*	Taux de pauvreté**
Armagnac Adour	4 818	48.2%	22 970 €	13.4%
Gers	86 472	46.3%	22 110 €	15.3%
Occitanie	2 688 559	48.3%	22 010 €	17.5%
France	28 280 168	53.4%	23 080 €	14.9%

*Le niveau de vie est égal au revenu disponible du ménage par le nombre d'unités de consommation. Le niveau de vie est donc le même pour tous les individus d'un même ménage.

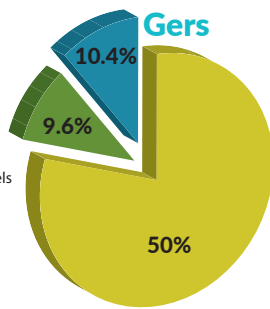
**Une personne est considérée comme pauvre lorsque son niveau de vie est inférieur au seuil de pauvreté. Ce seuil correspond à 60% du niveau de vie médian de la population.

LOGEMENT

Logements par catégorie



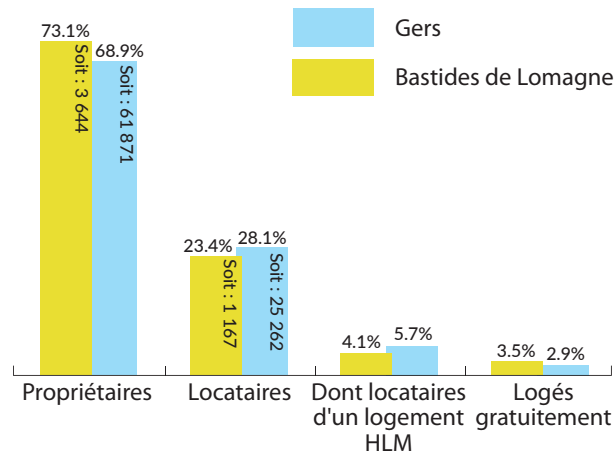
Nombre de logements : 6 297



Nombre de logements : 112 134

Source : Insee-2020

Résidences principales selon le statut d'occupation



Source : Insee-2020

Bénéficiaires de l'aide au logement dans les intercommunalités

Intercommunalité	Allocataires parc public CAF 2022	Allocataires parc privé CAF 2022	TOTAL ALLOCATAIRES LOGEMENT CAF 2022
Grand Auch Coeur de Gascogne	1 277	2 166	3 443
Lomagne Gersoise	296	806	1 102
Gascogne Toulousaine	396	403	799
Tenarèze	257	515	772
Grand Armagnac	140	490	630
Cœur Astarac en Gascogne	106	415	521
Bastides de Lomagne	147	318	465
Bas Armagnac	101	336	437
Coteaux Arrats Gimone	115	318	433
Val de Gers	48	281	329
Saves	84	235	319
Artagnan en Fezensac	66	251	317
Bastides et Vallons du Gers	93	217	310
Armagnac Adour	67	213	280
Astarac Arros en Gascogne	51	126	177
Total :	3 244	7 090	10 334

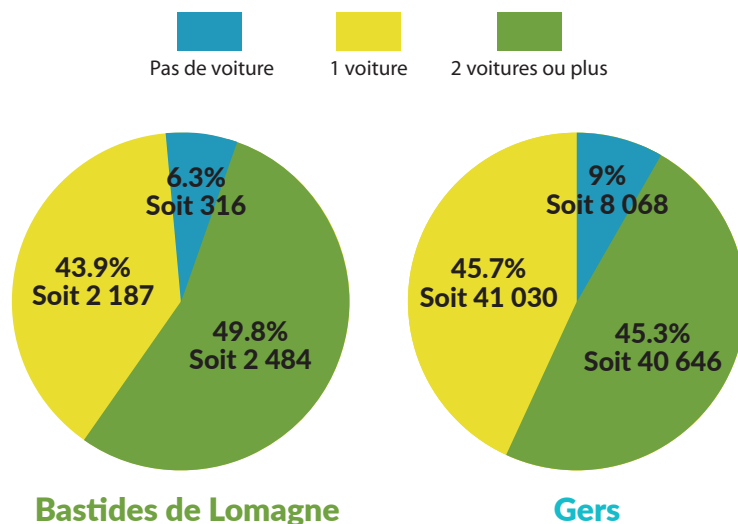
Source : CAF-2022

Énergie et Environnement

Indicateur	Bastides de Lomagne	Gers
Consommation d'énergie/habitant (MWh/hab) ¹	19	20.4
Facture énergétique/habitant (€) ²	2 241	2 332
GES énergétique habitant (teqCO ² /hab)	3.3	3.4
GES énergétique (milliers de teqCO ²)	1 095	21 526
Part des ménages en précarité énergétique logement	23.2%	24.8%
Taux de passoires énergétiques 2022	X	17%

Source : IORCEO DREAL 2020

Équipement automobile des ménages



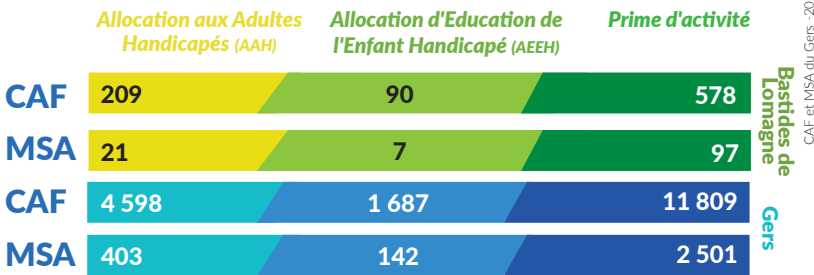
Source : Insee-2020

¹ La consommation d'énergie par habitant est le rapport entre la consommation d'énergie tous secteurs confondus et la population d'un territoire.

² La facture énergétique par habitant, pour un territoire, est calculée sur la base des consommations d'énergie tous secteurs confondus et des prix par type d'énergie disponible.

FRAGILITÉ, ACCÈS AUX DROITS

Nombre de bénéficiaires percevant une allocation



Bénéficiaires de la C2S

Bastides de Lomagne

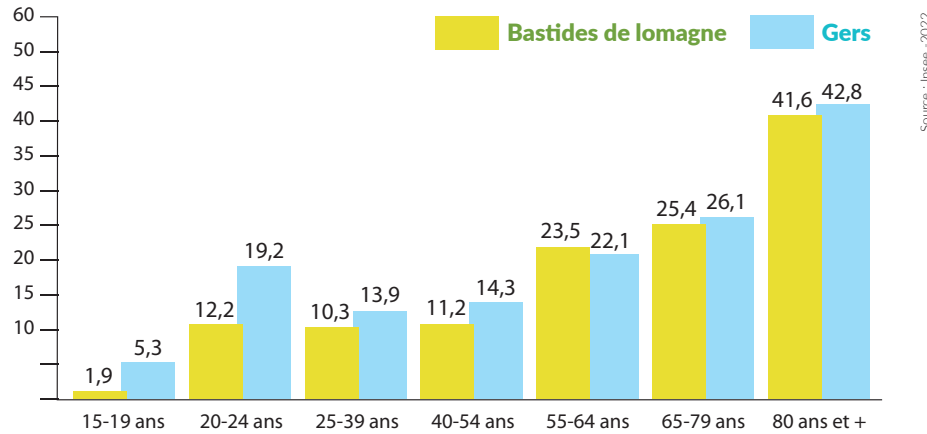
CPAM **528** bénéficiaires
MSA **55** bénéficiaires

Gers

CPAM **14 642** bénéficiaires
MSA **1 194** bénéficiaires

Source : CPAM et MSA du Gers - 2022
Population Interco INSEE 2022

Taux de personnes vivant seules selon l'âge



Couverture Maladie

Bastides de Lomagne

CPAM **85%** soit **8 780**
MSA **15%** soit **1 552**

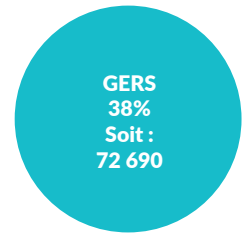
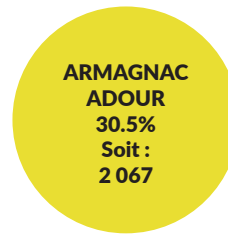
Gers

CPAM **81.88%** soit **169 205**
MSA **17.90%** soit **28 431**

CPAM : Régime Général
MSA : Régime Agricole

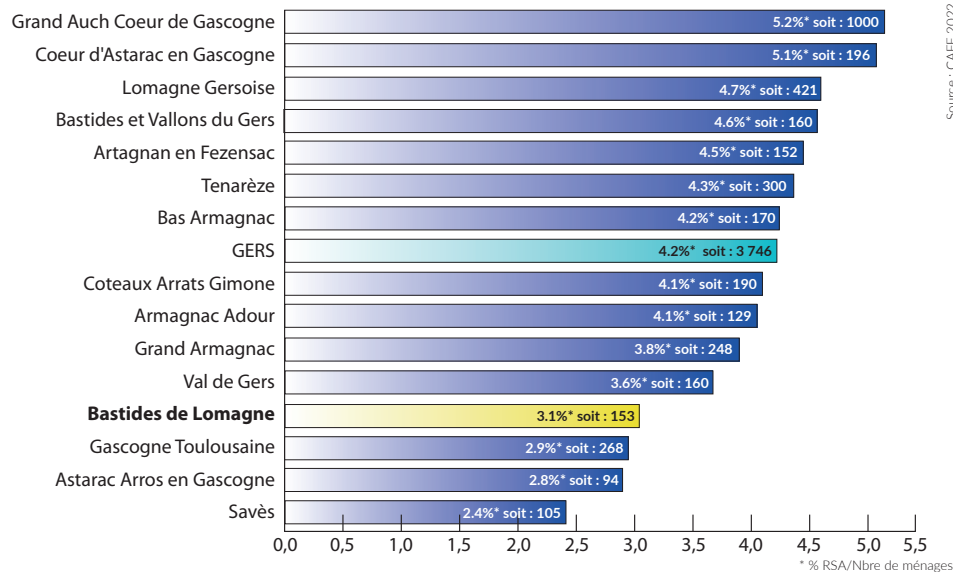
Source : CPAM et MSA - 2022

Taux de personnes couvertes CAF



Source : CAF 2022

Nombre de foyers bénéficiaires du RSA 2022



Nombre de bénéficiaires APA à domicile

Bastides de Lomagne

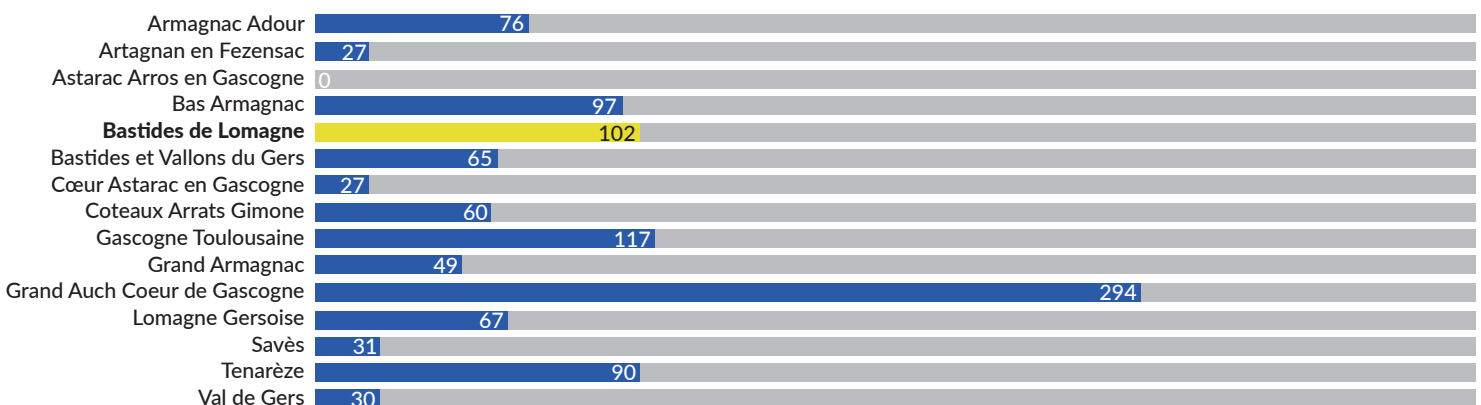
GIR 1 et 2 : **30**
GIR 3 et 4 : **192**

Gers

GIR 1 et 2 : **623**
GIR 3 et 4 : **3 215**

Source : Département 2023

Allocataires aide au logement CAF en établissement



OPPORTUNITÉS ET ENJEUX

41 et 26.6

41 communes et une densité moyenne de 26.6 habitants au km²



32.8%

32.8% de la population a plus de 60 ans

24.9% et 5.6%

24.9% des femmes et 5.6% des hommes sont à temps partiel (25 à 54 ans)



13.8%

Les familles mono-parentales représentent 13.8% dont 10.5% de femmes seules avec enfant(s) et 4.1% d'hommes seuls avec enfant(s)



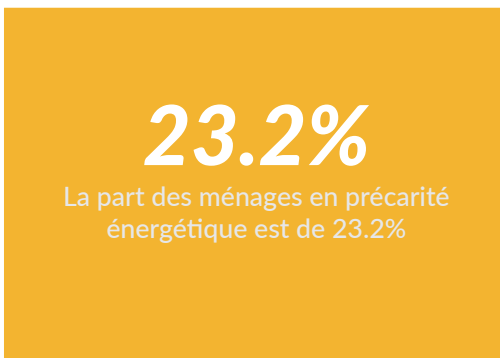
15%

15% de la population est affiliée au régime agricole (MSA)



23.2%

La part des ménages en précarité énergétique est de 23.2%



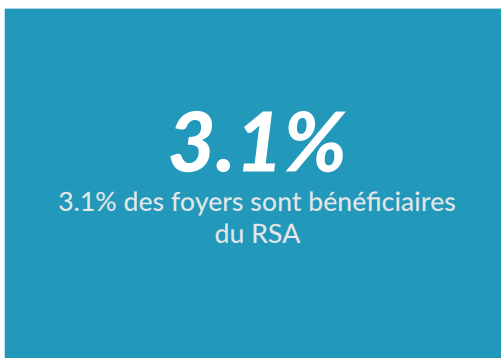
73.1%

Le taux de propriétaires sur le territoire est de 73.1%



3.1%

3.1% des foyers sont bénéficiaires du RSA



684

Le nombre de particuliers employeurs est de 684



22 970 €

Le médian du niveau de vie est de 22 970 €

